




parcels KN	LV	celk. výměra	Plocha trvalého záboru	druh pozemku	vlastník / hospodář
1285/24	10001	592 m <sup>2</sup>	65 m <sup>2</sup>	ostatní plocha	Město Kopřivnice, Štefánikova 1163/12, 74221 Kopřivnice
k.ú. Kopřivnice [669393]					

- ROZŠÍŘENÍ VČETNĚ KONSTRUKČNÍCH VRSTEV
- DRENÁŽNÍ DLAŽBA S VYSOKOU PROPUSTNOSTÍ VODY , BET. DLAŽBA 45 -50mm
- VELKOFORMÁTOVÁ DLAŽBA 800x800 PŘÍRODNÍ tl.160mm
- BETONOVÝ OBRUBNÍK 150/250/1000  
BETONOVÝ OBRUBNÍK 150/150/1000
- stávající stav
- Hranice katastru
- 319.00

výšky zaměření
- POKLAP ŠACHTA
- ULIČNÍ VPŮST



- ČEZ VN PODZEMNÍ
- ČEZ NN
- VODOVOD
- KANALIZACE
- SÍŤ O2
- NTL

VYPRACOVAL		KONTROLOVAL		 Ing. Michal SLANINA Autorizovaný inženýr pro dopravní stavby ČKAIT 1103465	
Veronika Slaninová		Ing. SLANINA Michal			
KRAJ, MěÚ, ObÚ		MORAVSKOSLEZSKÝ			
INVESTOR	MĚSTO KOPŘIVNICE				
MÍSTO STAVBY:	KOPŘIVNICE, ul. Obránců míru				
NÁZEV AKCE				FORMÁT	3x A4
<b>Oprava plochy u kulturního domu v Kopřivnici</b>				DATUM	5 / 2024
				STUPEŇ	DSP
				MĚŘÍTKO	1:100
				OBJEKT	
NÁZEV VÝKRESU				ČÍSLO VÝKRESU	PARÉ
<b>KOORDINAČNÍ SITUACE</b>				<b>C 3</b>	